

Abbildungen aus dem Werk

Teil 7

Schleich,
Kosteneinsparpotenziale einer
effizienteren Landesbauordnung

 **Springer Vieweg**

2018

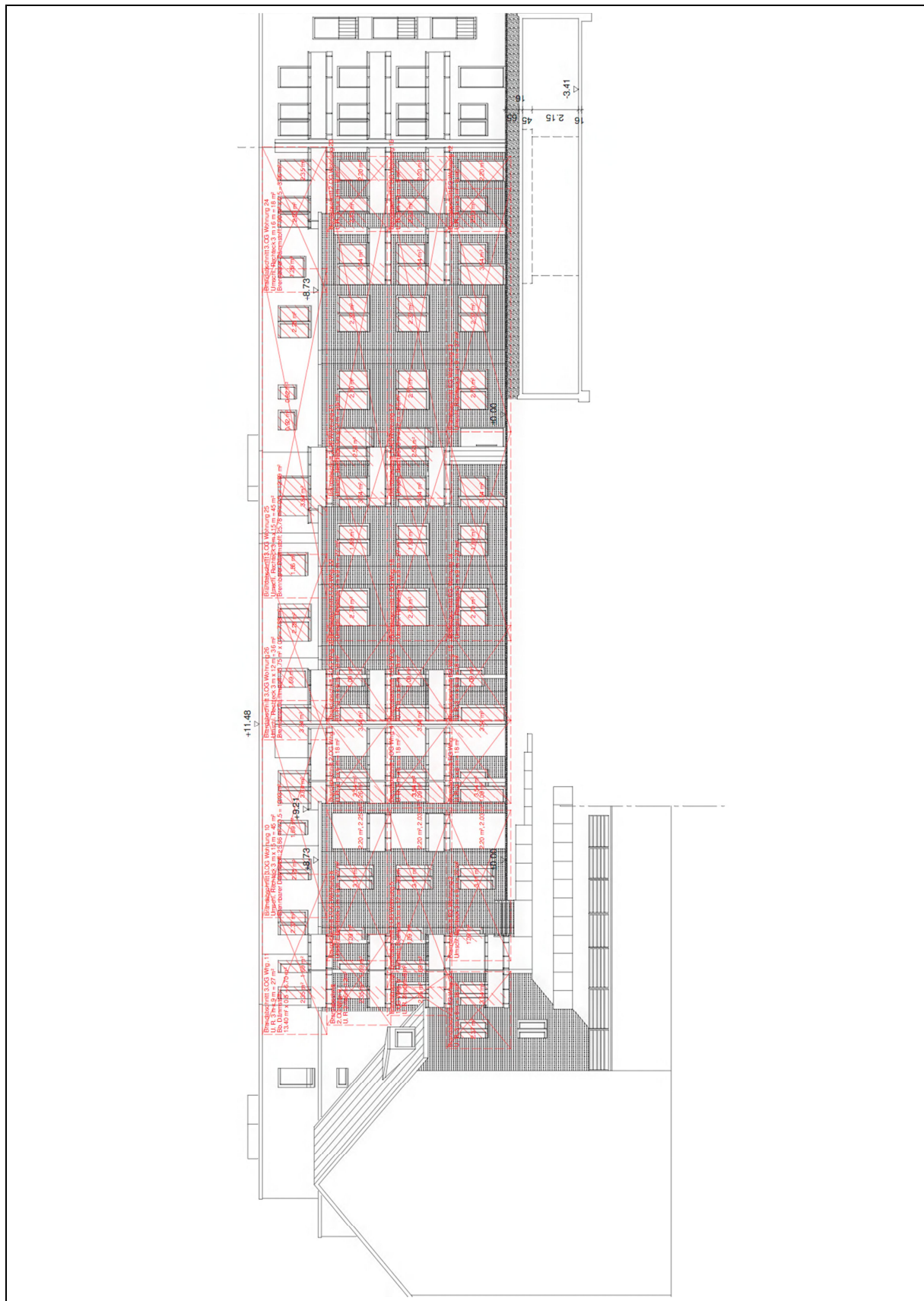


Abbildung 70: Franziskanerstr./Eickenscheidter Fuhr – Ansicht von Südwesten nach AD B

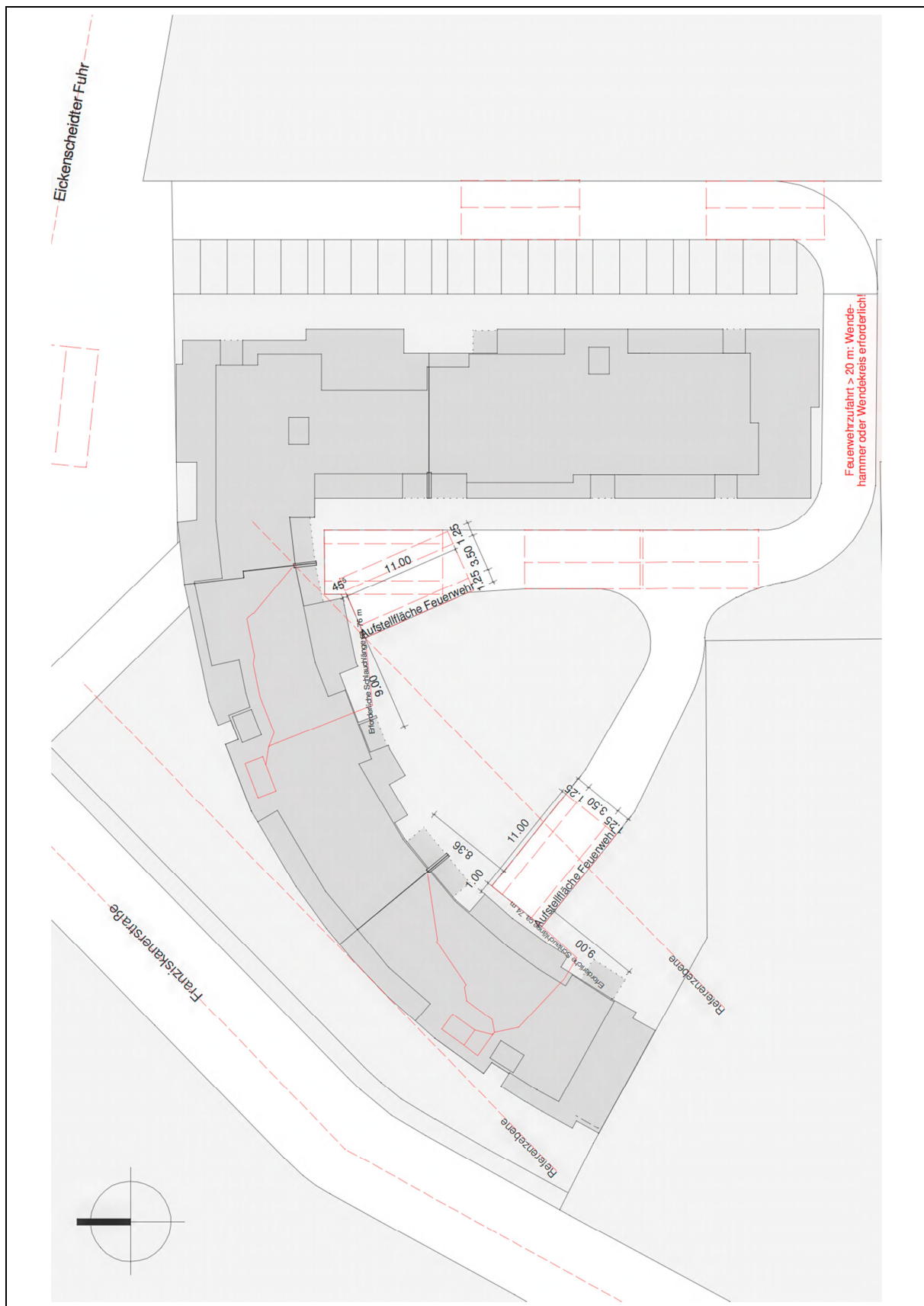


Abbildung 71: Franziskanerstr./Eickenscheidter Fuhr – Lageplan

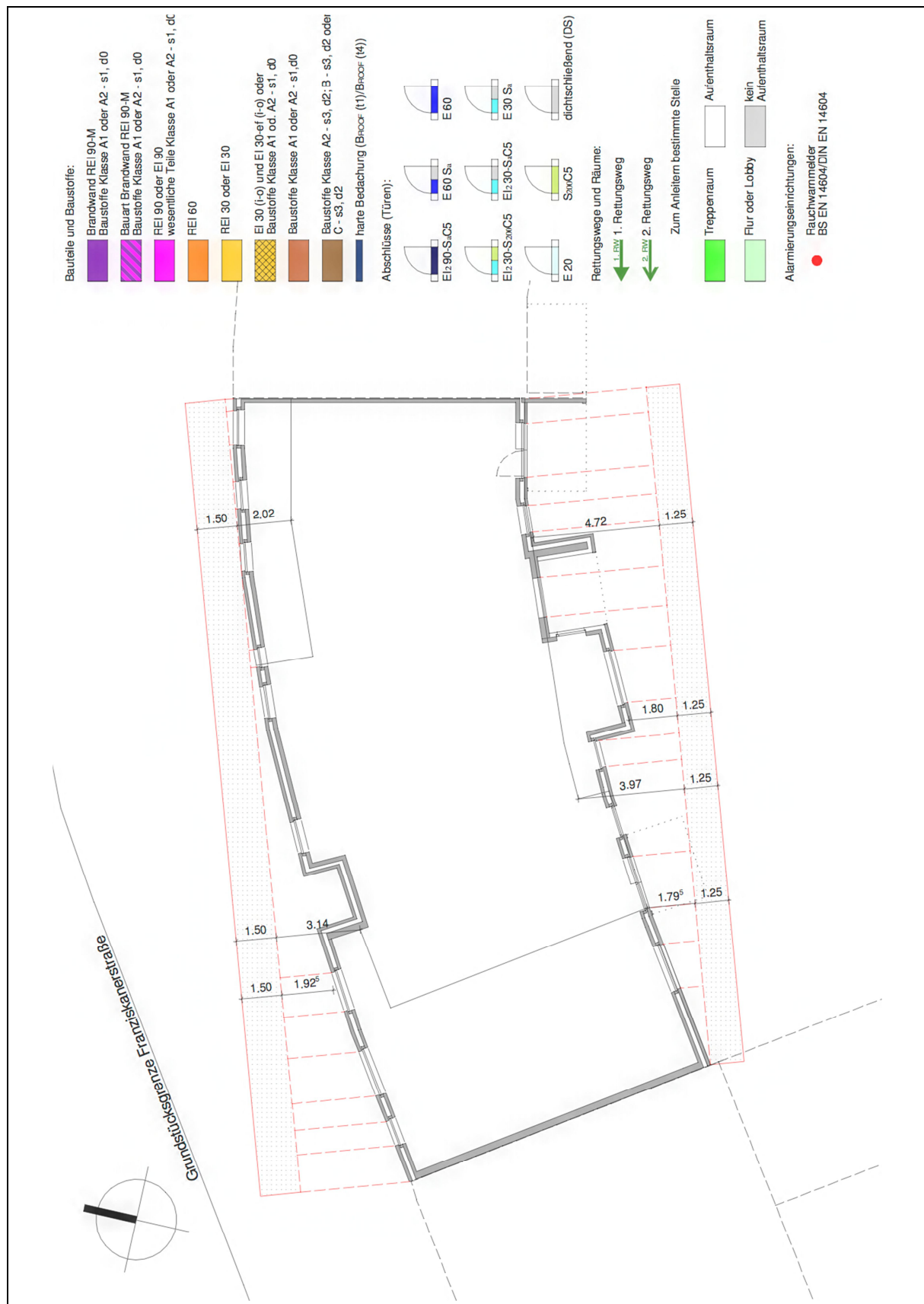


Abbildung 72: Franziskanerstraße – Mindestgrenzabstand nach AD B

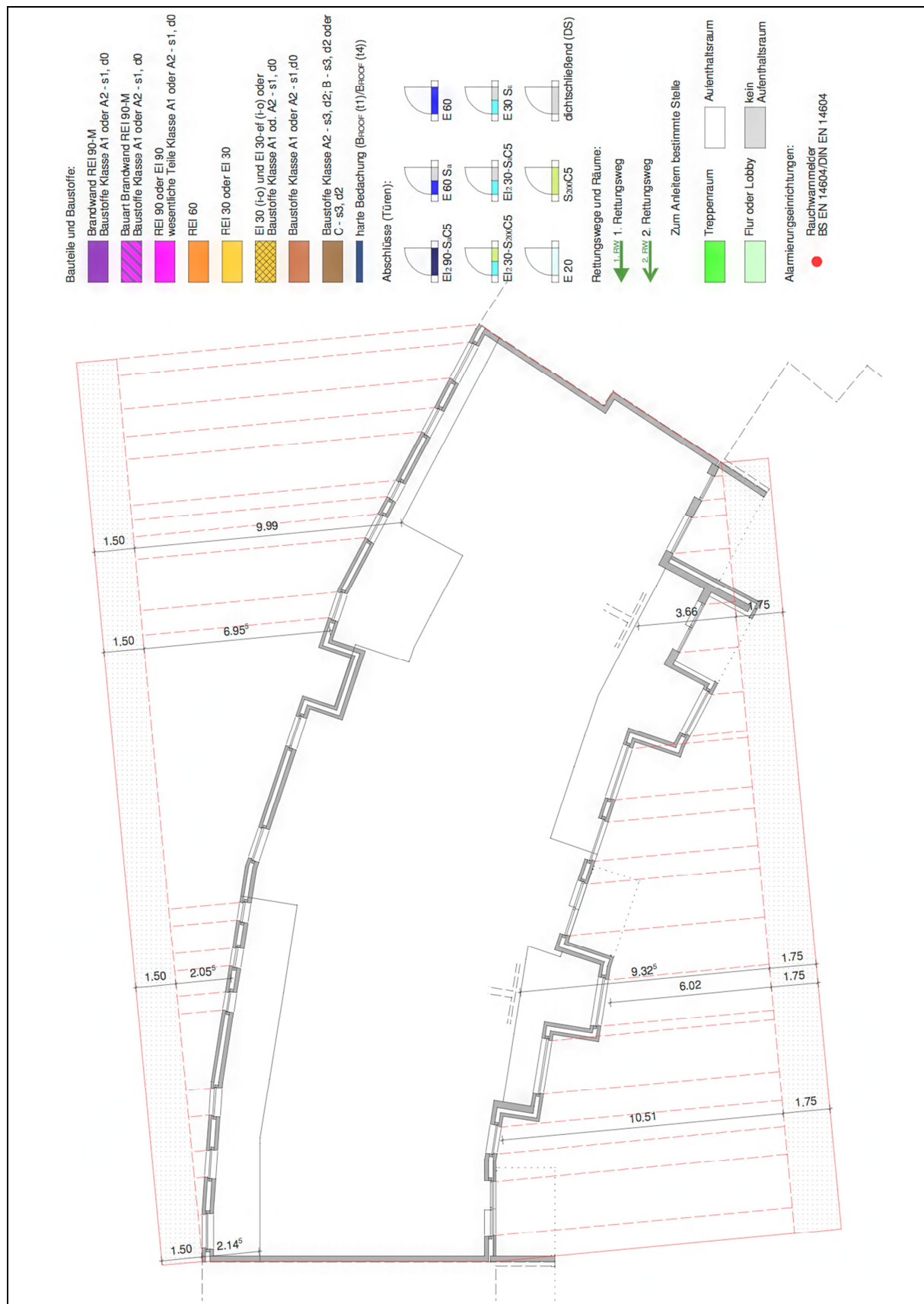
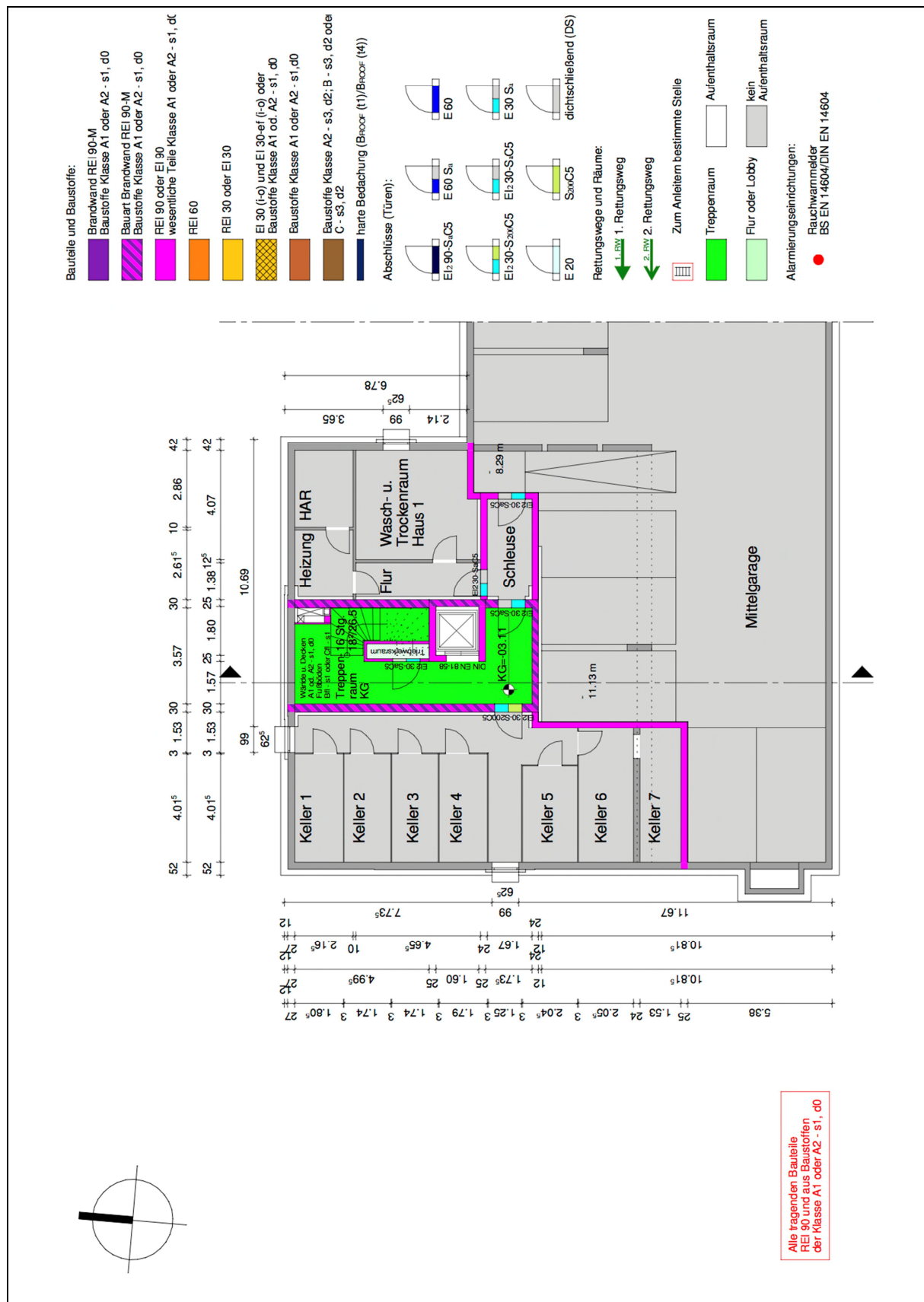


Abbildung 73: Eickenscheidter Fuhr – Mindestgrenzabstand nach AD B





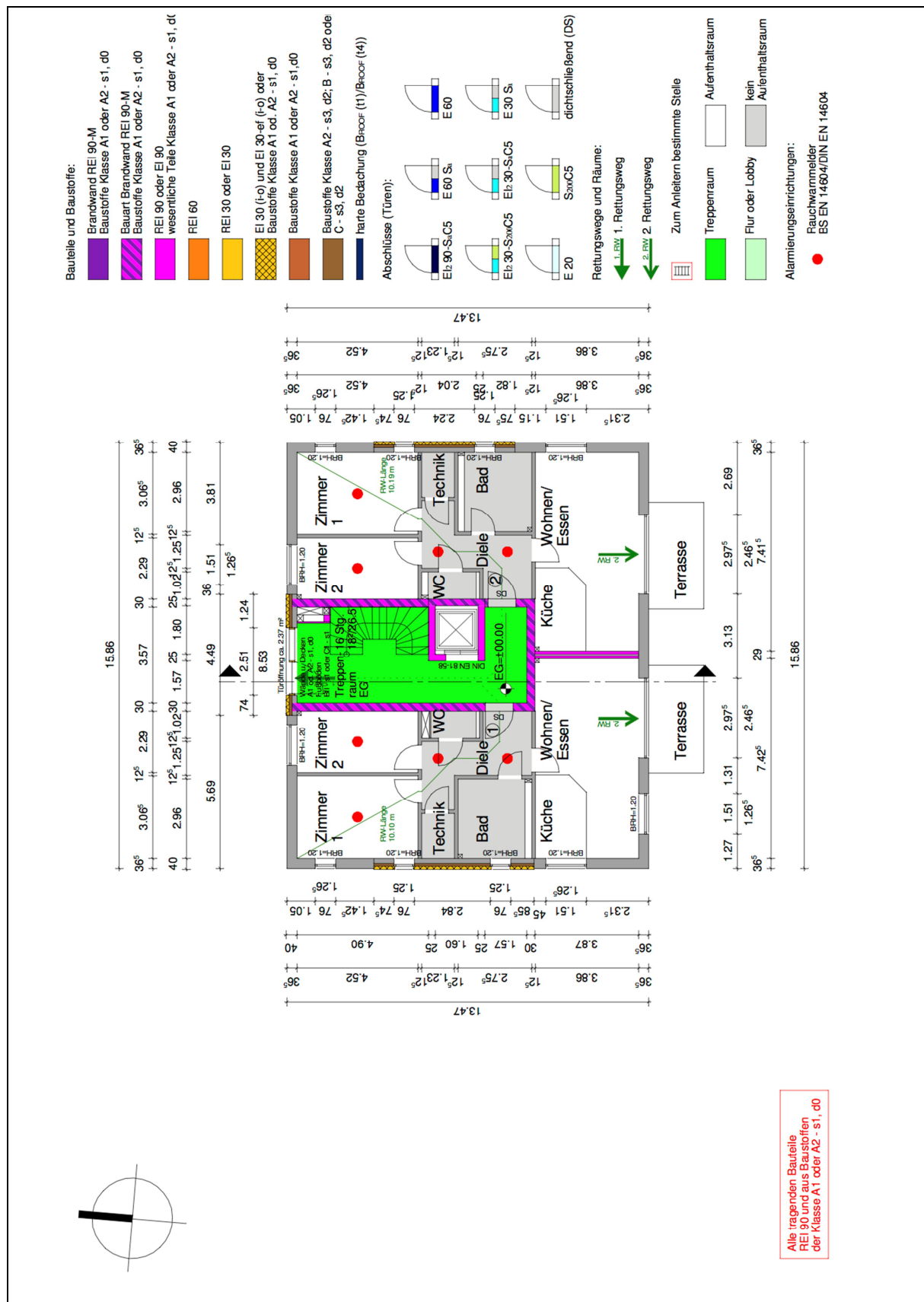


Abbildung 76: Kontorstraße – Grundriss EG nach BauO NRW

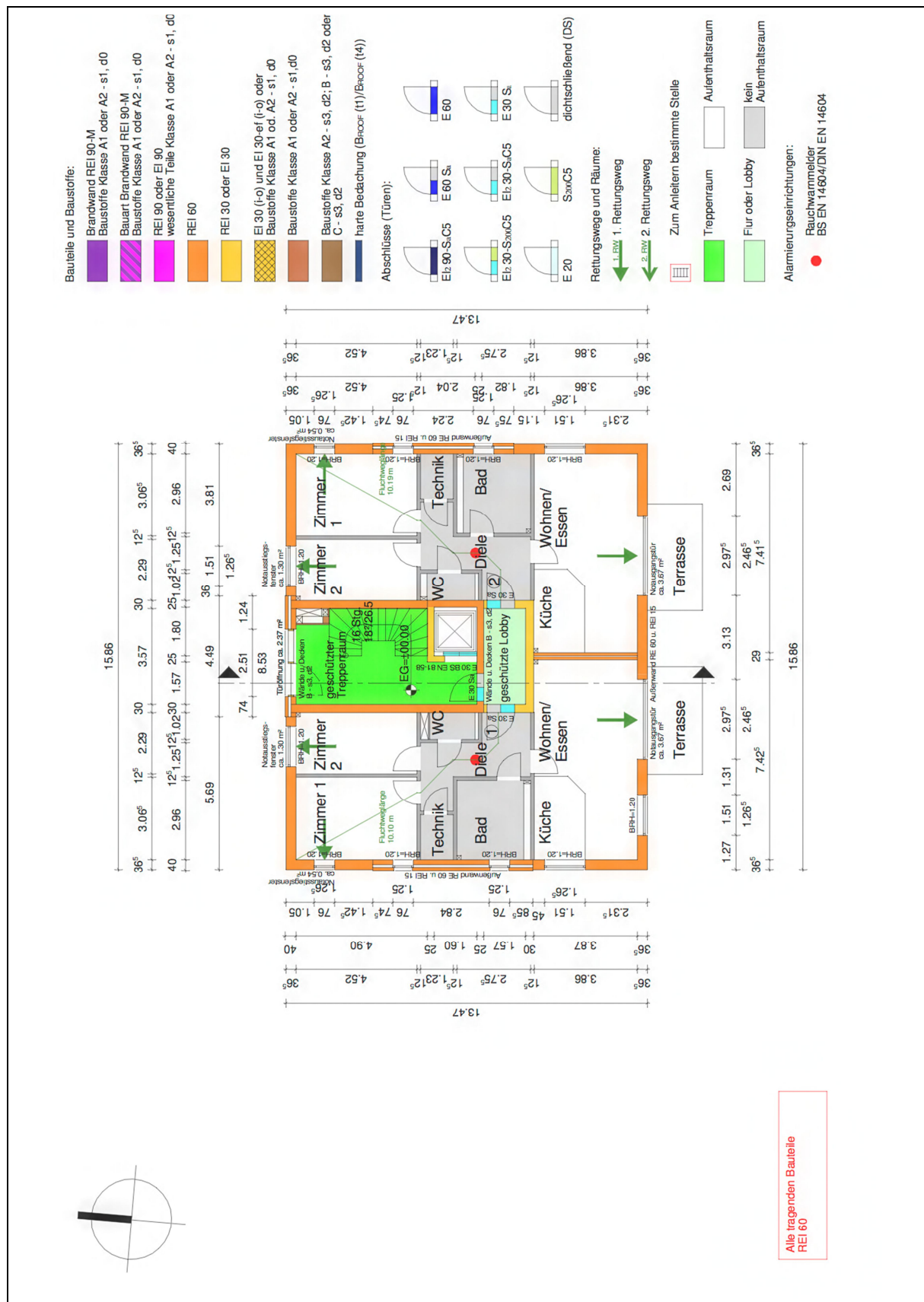


Abbildung 77: Kontorstraße – Grundriss EG nach AD B



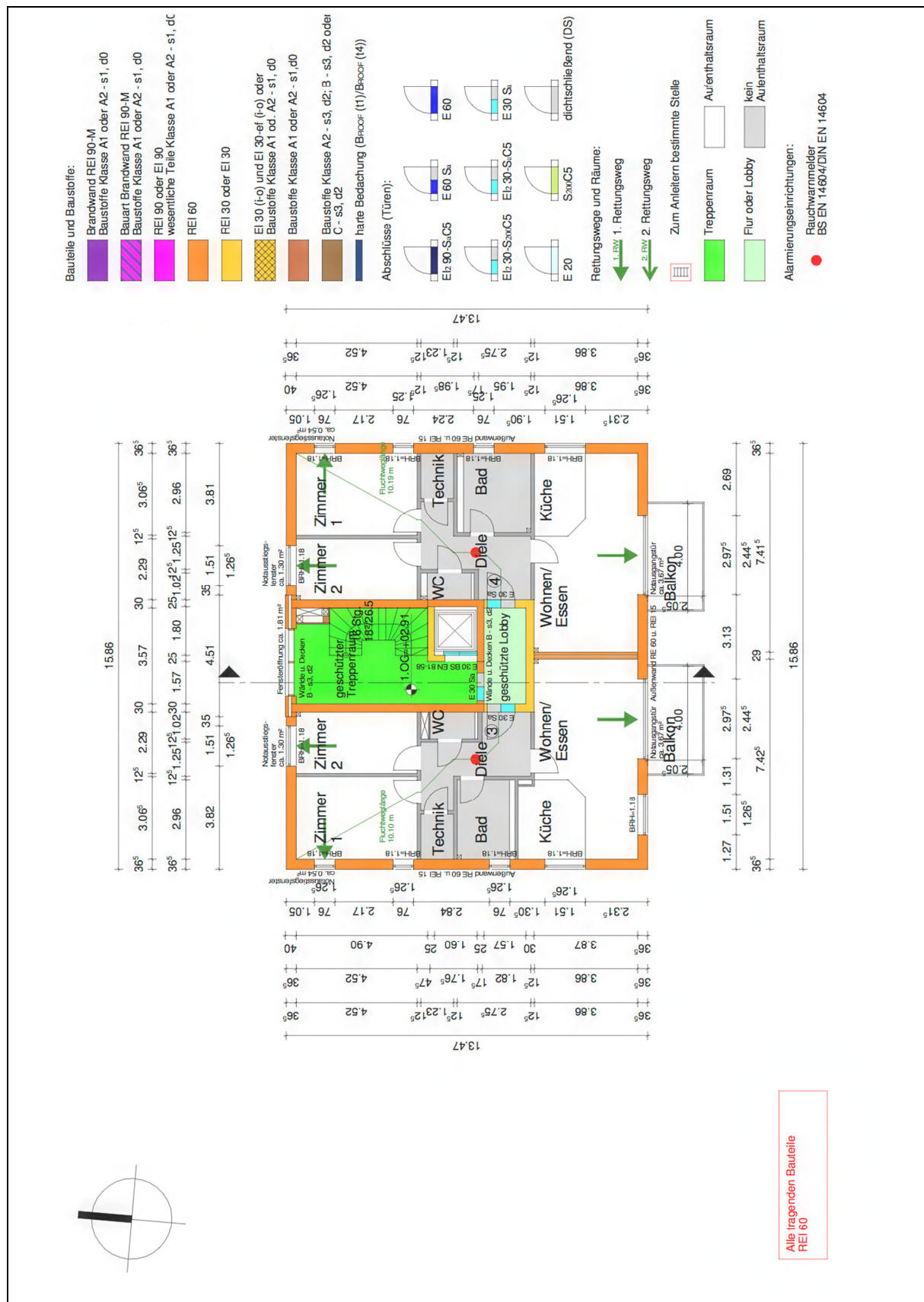


Abbildung 79: Kontorstraße – Grundriss 1.OG nach AD B